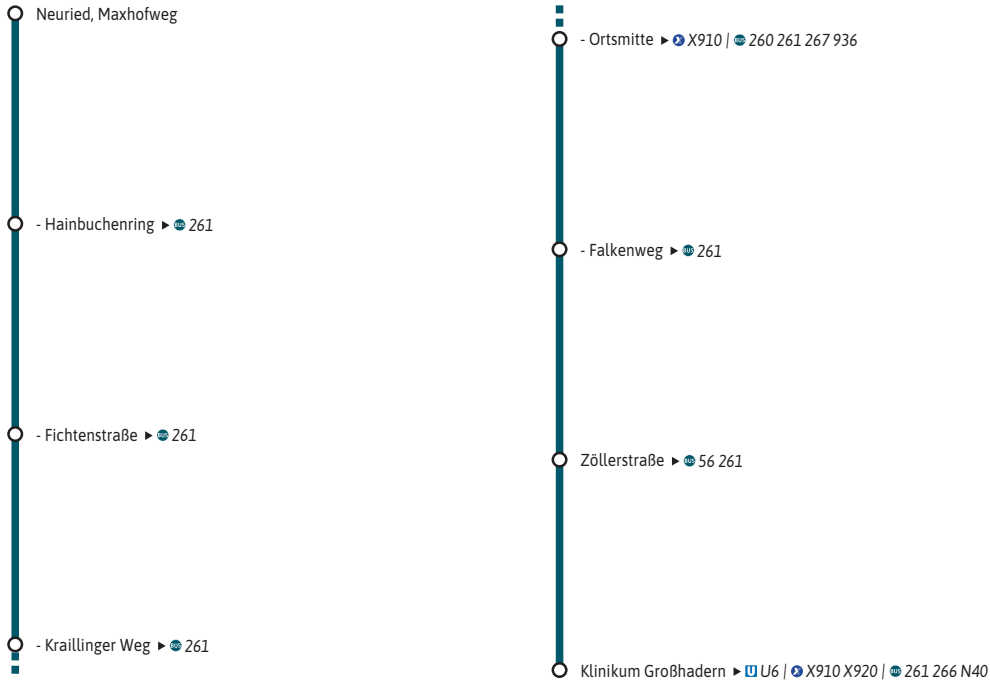


Umsteigemöglichkeiten MVV-Regionalbus 269



Bestens informiert mit der MVV-App.

Fahrplan in Echtzeit, HandyTicket und aktuelle Meldungen. Alles in einer App.

mvv-muenchen.de/app



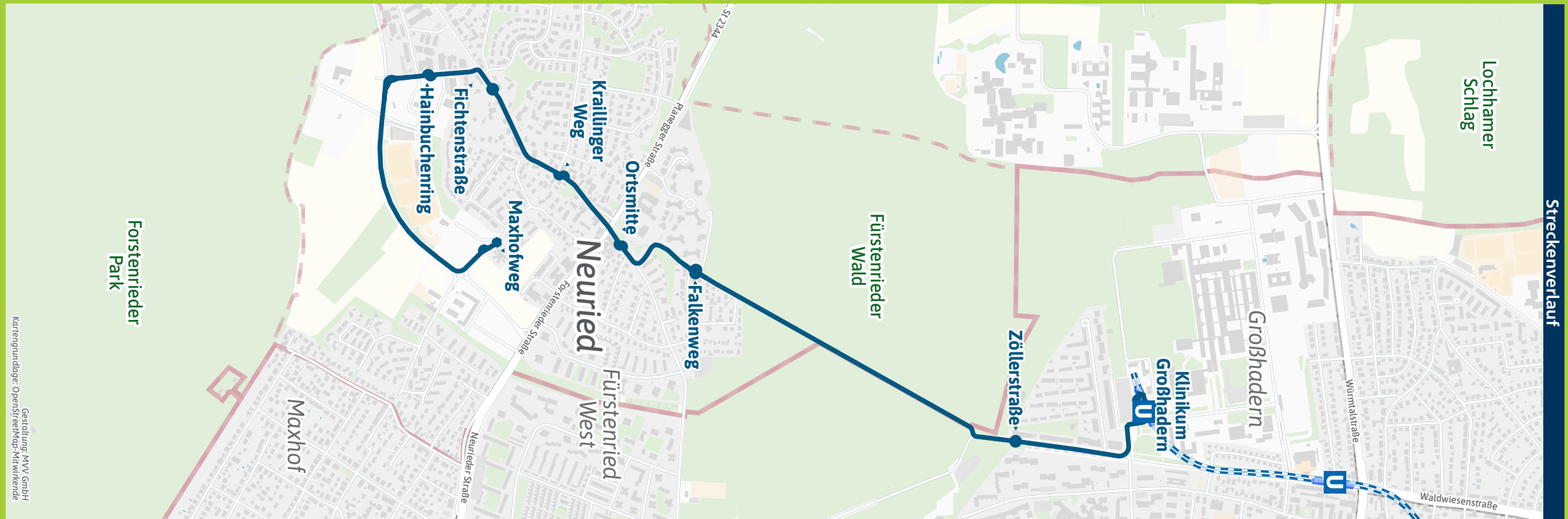
Herausgeber Minifahrplan: Münchner Verkehrs- und Tarifverbund GmbH (MVV), Thierschstr. 2, 80536 München. Im Auftrag der Verbundlandkreise im MVV.

Minifahrplan 2023

BUS 269




Neuried, Maxhofweg ▶ Klinikum Großhadern **U**

mvpv-auskunft.de



Streckenverlauf




Neuried, Maxhofweg - Klinikum Großhadern 

Zone	Montag - Freitag																										
NRI M/1 Neuried, Maxhofweg	5.52	6.22	6.52	7.22	7.52	8.22	8.52	9.22	9.52	10.22	10.52	11.22	11.52	12.22	12.52	13.22	13.52	14.22	14.52	15.22	15.52	16.22	16.52	17.22	17.52	18.22	18.52
NRI M/1 - Hainbuchenring	5.54	6.24	6.54	7.24	7.54	8.24	8.54	9.24	9.54	10.24	10.54	11.24	11.54	12.24	12.54	13.24	13.54	14.24	14.54	15.24	15.54	16.24	16.54	17.24	17.54	18.24	18.54
NRI M/1 - Fichtenstraße	5.55	6.25	6.55	7.25	7.55	8.25	8.55	9.25	9.55	10.25	10.55	11.25	11.55	12.25	12.55	13.25	13.55	14.25	14.55	15.25	15.55	16.25	16.55	17.25	17.55	18.25	18.55
NRI M/1 - Kraillinger Weg	5.56	6.26	6.56	7.26	7.56	8.26	8.56	9.26	9.56	10.26	10.56	11.26	11.56	12.26	12.56	13.26	13.56	14.26	14.56	15.26	15.56	16.26	16.56	17.26	17.56	18.26	18.56
NRI M/1 - Ortsmitte 	5.57	6.27	6.57	7.27	7.57	8.27	8.57	9.27	9.57	10.27	10.57	11.27	11.57	12.27	12.57	13.27	13.57	14.27	14.57	15.27	15.57	16.27	16.57	17.27	17.57	18.27	18.57
NRI M/1 - Falkenweg	5.58	6.28	6.58	7.28	7.58	8.28	8.58	9.28	9.58	10.28	10.58	11.28	11.58	12.28	12.58	13.28	13.58	14.28	14.58	15.28	15.58	16.28	16.58	17.28	17.58	18.28	18.58
M/1 Zöllerstraße	6.00	6.30	7.00	7.30	8.00	8.30	9.00	9.30	10.00	10.30	11.00	11.30	12.00	12.30	13.00	13.30	14.00	14.30	15.00	15.30	16.00	16.30	17.00	17.30	18.00	18.30	19.00
M/1 Klinikum Großhadern  	6.03	6.33	7.03	7.33	8.03	8.33	9.03	9.33	10.03	10.33	11.03	11.33	12.03	12.33	13.03	13.33	14.03	14.33	15.03	15.33	16.03	16.33	17.03	17.33	18.03	18.33	19.03

Busfahrten innerhalb einer Gemeinde gelten als Kurzstrecke: NRI = Neuried

Samstag, Sonn- und Feiertag sowie am 24.12 und 31.12 kein Betrieb.

Klinikum Großhadern  - Neuried, Maxhofweg

Zone	Montag - Freitag																										
M/1 Klinikum Großhadern  	6.06	6.36	7.06	7.36	8.06	8.36	9.06	9.36	10.06	10.36	11.06	11.36	12.06	12.36	13.06	13.36	14.06	14.36	15.06	15.36	16.06	16.36	17.06	17.36	18.06	18.36	19.06
M/1 Zöllerstraße	6.08	6.38	7.08	7.38	8.08	8.38	9.08	9.38	10.08	10.38	11.08	11.38	12.08	12.38	13.08	13.38	14.08	14.38	15.08	15.38	16.08	16.38	17.08	17.38	18.08	18.38	19.08
NRI M/1 Neuried, Falkenweg	6.10	6.40	7.10	7.40	8.10	8.40	9.10	9.40	10.10	10.40	11.10	11.40	12.10	12.40	13.10	13.40	14.10	14.40	15.10	15.40	16.10	16.40	17.10	17.40	18.10	18.40	19.10
NRI M/1 - Ortsmitte 	6.11	6.41	7.11	7.41	8.11	8.41	9.11	9.41	10.11	10.41	11.11	11.41	12.11	12.41	13.11	13.41	14.11	14.41	15.11	15.41	16.11	16.41	17.11	17.41	18.11	18.41	19.11
NRI M/1 - Kraillinger Weg	6.12	6.42	7.12	7.42	8.12	8.42	9.12	9.42	10.12	10.42	11.12	11.42	12.12	12.42	13.12	13.42	14.12	14.42	15.12	15.42	16.12	16.42	17.12	17.42	18.12	18.42	19.12
NRI M/1 - Fichtenstraße	6.13	6.43	7.13	7.43	8.13	8.43	9.13	9.43	10.13	10.43	11.13	11.43	12.13	12.43	13.13	13.43	14.13	14.43	15.13	15.43	16.13	16.43	17.13	17.43	18.13	18.43	19.13
NRI M/1 - Hainbuchenring	6.14	6.44	7.14	7.44	8.14	8.44	9.14	9.44	10.14	10.44	11.14	11.44	12.14	12.44	13.14	13.44	14.14	14.44	15.14	15.44	16.14	16.44	17.14	17.44	18.14	18.44	19.14
NRI M/1 - Maxhofweg	6.16	6.46	7.16	7.46	8.16	8.46	9.16	9.46	10.16	10.46	11.16	11.46	12.16	12.46	13.16	13.46	14.16	14.46	15.16	15.46	16.16	16.46	17.16	17.46	18.16	18.46	19.16

Busfahrten innerhalb einer Gemeinde gelten als Kurzstrecke: NRI = Neuried

Samstag, Sonn- und Feiertag sowie am 24.12 und 31.12 kein Betrieb.



Fahrplan als PDF zum Download